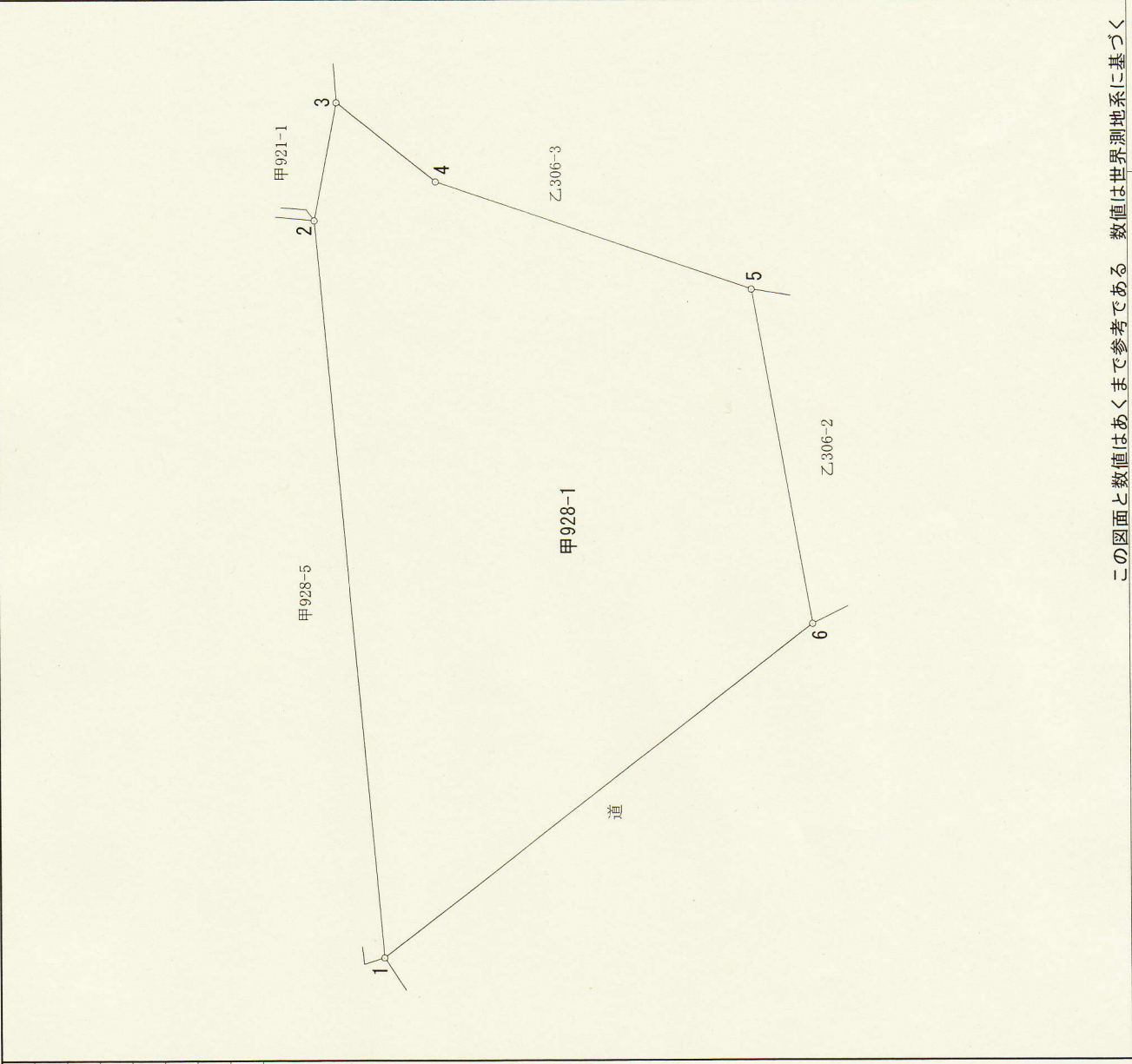


# 一 筆 確 認 書

地区	伯方町
字名	木浦
地番	甲928-1
登記地目	宅地
登記地積	376.53㎡

No	名称	X	Y	辺長
1	10-12467	134563.325	-35589.558	28.057
2	10-12427	134565.844	-35561.614	4.568
3	10-12426	134564.974	-35557.130	4.835
4	10-12468	134561.189	-35560.139	12.728
5	10-12469	134549.145	-35564.254	12.869
6	10-12470	134546.885	-35576.923	20.734
1	10-12467	134563.325	-35589.558	

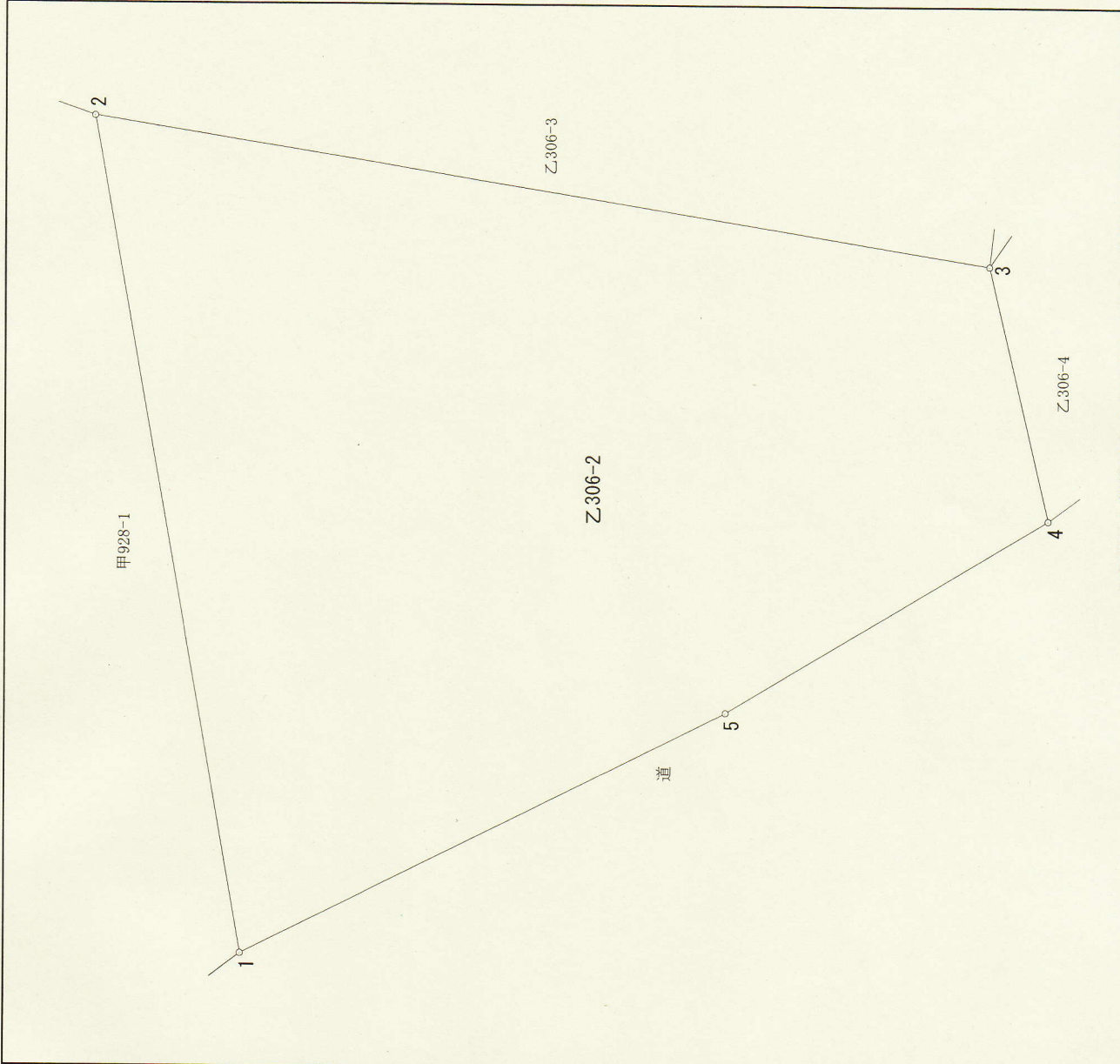


この図面と数値はあくまで参考である 数値は世界測地系に基づく  
 隣接地番 乙306-2, 乙306-3, 甲921-1, 甲928-5, 10241-2(道), 10244-2(道), 10246-2(道), 他 1件 縮尺 1/ 250  
 平成28年1月1日現在データ

# 一 筆 確 認 書

地区	伯方町
字名	木浦
地番	乙306-2
登記地目	宅地
登記地積	112.30㎡

No	名称	X	Y	辺長
1	10-12470	134546.885	-35576.923	12.869
2	10-12469	134549.145	-35564.254	13.834
3	10-15146	134535.490	-35566.474	3.938
4	10-15151	134534.576	-35570.304	5.730
5	10-15152	134539.491	-35573.249	8.256
1	10-12470	134546.885	-35576.923	

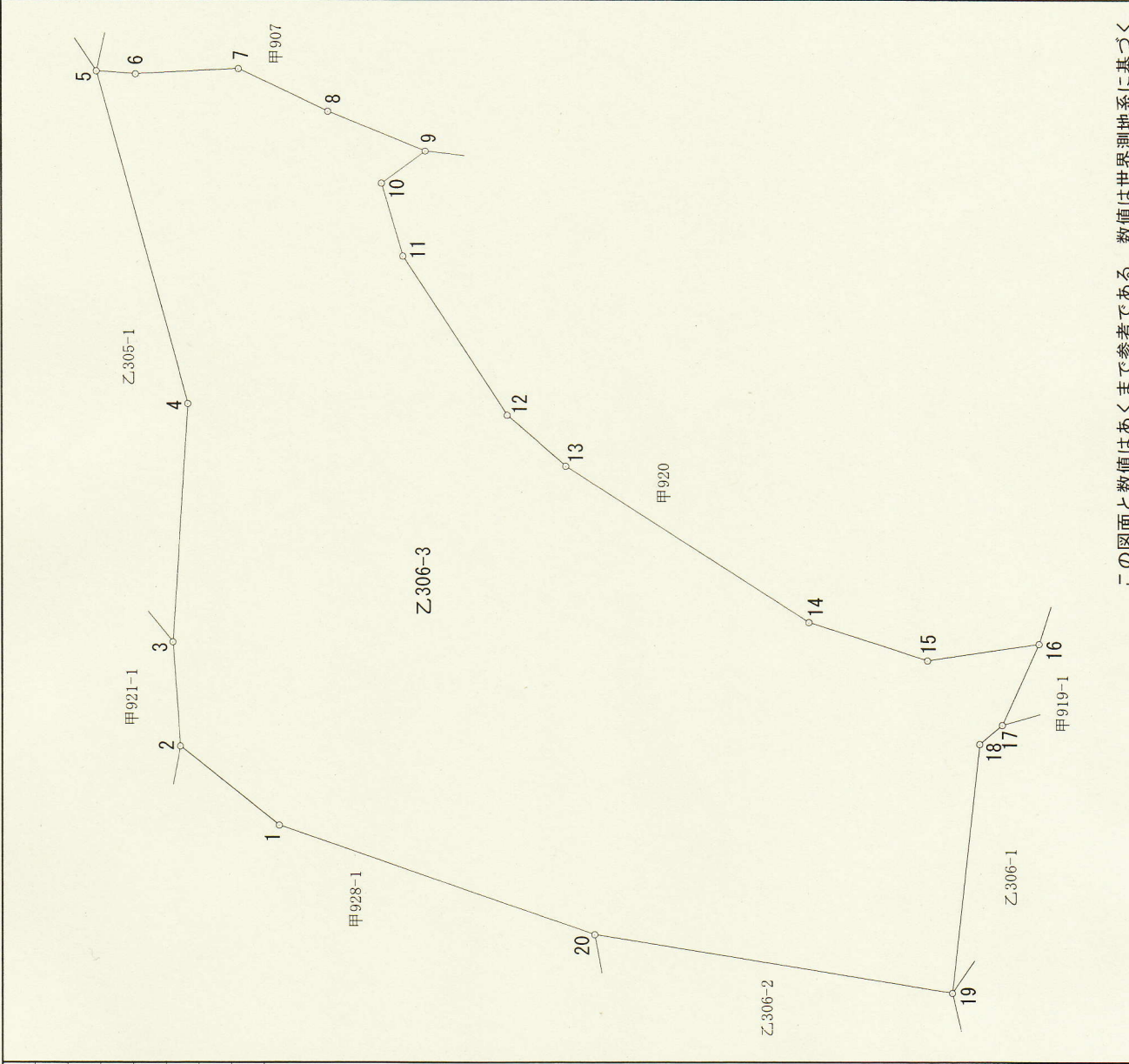


この図面と数値はあくまで参考である 数値は世界測地系に基づく  
隣接地番 乙306-1, 乙306-3, 乙306-4, 甲928-1, 10246-2 (道) 縮尺 1/ 100



# 一 筆 確 認 書

地区	伯方町
字名	木浦
地番	乙306-3
登記地目	山林
登記地積	599㎡



N o	名 称	X	Y	辺長
1	10-12468	134561.189	-35560.139	4.835
2	10-12426	134564.974	-35557.130	3.940
3	10-12425	134565.259	-35553.200	9.045
4	10-15141	134564.663	-35544.175	13.060
5	10-12152	134568.122	-35531.581	1.494
6	10-12183	134566.632	-35531.696	3.919
7	10-12182	134562.718	-35531.506	3.780
8	10-12181	134559.293	-35533.106	4.010
9	10-12180	134555.578	-35534.616	2.082
10	10-12400	134557.258	-35535.846	2.870
11	10-12399	134556.438	-35538.596	7.208
12	10-12398	134552.464	-35544.610	2.957
13	10-12397	134550.219	-35546.535	10.970
14	10-12409	134540.974	-35552.440	4.775
15	10-12408	134536.425	-35553.890	4.296
16	10-12368	134532.175	-35553.260	3.371
17	10-12367	134533.570	-35556.329	1.126
18	10-15147	134534.440	-35557.044	9.488
19	10-15146	134535.490	-35566.474	13.834
20	10-12469	134549.145	-35564.254	12.728
1	10-12468	134561.189	-35560.139	

この図面と数値はあくまで参考である 数値は世界測地系に基づく  
 隣接地番 乙305-1, 乙306-1, 乙306-2, 乙306-4, 甲906, 甲907, 甲919-1, 甲920, 甲921-1, 甲928-1 縮尺 1/ 250  
 平成28年1月1日現在データ