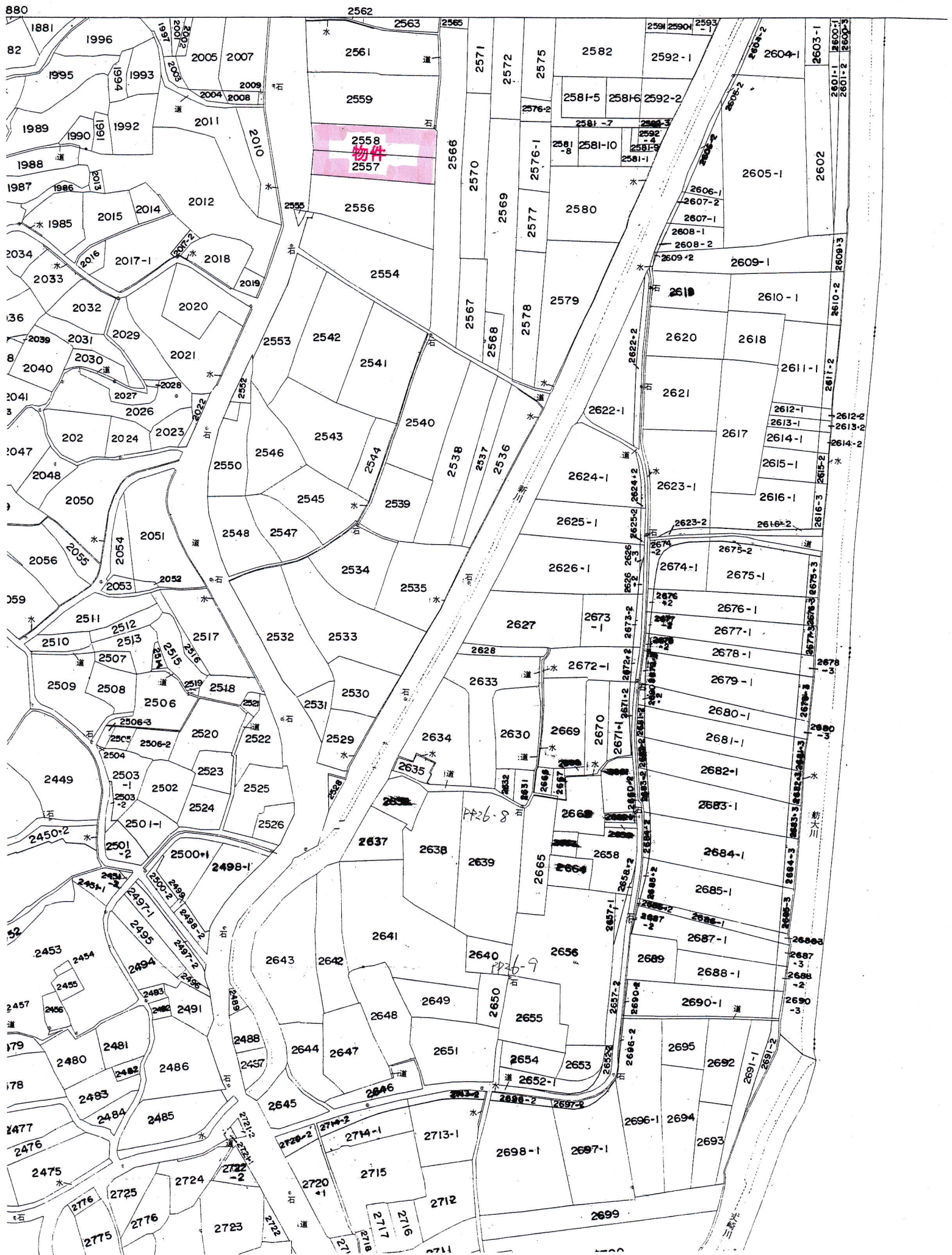


# 吉海町大字本庄地籍図集成図 7-7

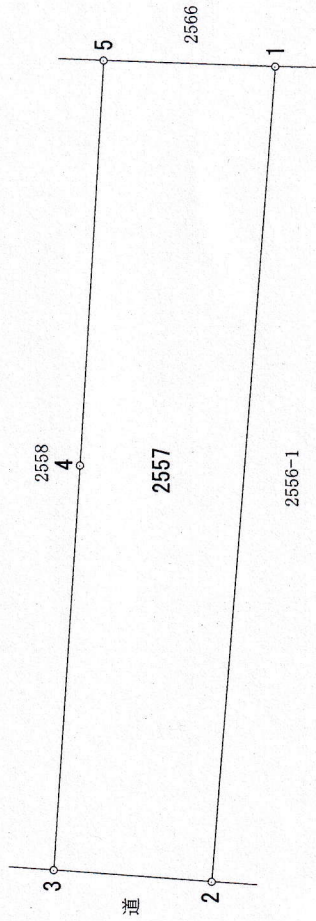




一 筆 確 認 書

地区	吉海町
字名	本庄
地番	2557
登記地目	田
登記地積	583㎡

N o	名 称	X	Y	辺長
1	31-30714	126556.848	-42671.326	53.823
2	31-15882	126561.162	-42724.976	10.529
3	31-15831	126571.663	-42724.212	26.709
4	31-30715	126569.887	-42697.562	26.704
5	31-30716	126568.238	-42670.909	11.398
1	31-30714	126556.848	-42671.326	



数値は世界測地系に基づく。〔平成17年1月16日の市町村合併前の朝倉村、玉川町、波方町、大西町、菊間町、吉海町、宮窪町、伯方町、上浦町、大三島町、関前村の図面と数値についてはあくまで参考である。〕


隣接地番 913(道), 2556-1, 2558, 2566 縮尺 1/ 500



一 筆 確 認 書

地区	吉海町
字名	本庄
地番	2558
登記地目	田
登記地積	643㎡

No	名称	X	Y	辺長
1	31-15830	126575.851	-42723.893	7.447
2	31-15829	126583.274	-42724.495	52.917
3	31-19774	126580.800	-42671.636	0.898
4	31-19773	126580.198	-42670.969	0.633
5	31-30717	126580.008	-42670.365	11.783
6	31-30716	126568.238	-42670.909	26.704
7	31-30715	126569.887	-42697.562	26.709
8	31-15831	126571.663	-42724.212	4.200
1	31-15830	126575.851	-42723.893	



数値は世界測地系に基づく。(平成17年1月16日の市町村合併前の朝倉村、玉川町、波方町、大西町、菊間町、吉海町、宮窪町、伯方町、上浦町、大三島町、関前村の図面と数値についてはあくまで参考である。)

隣接地番 913(道), 1009(道), 2557, 2559, 2566 縮尺 1/ 500