

# 地籍図(写)

縮尺 1/1000

所在地

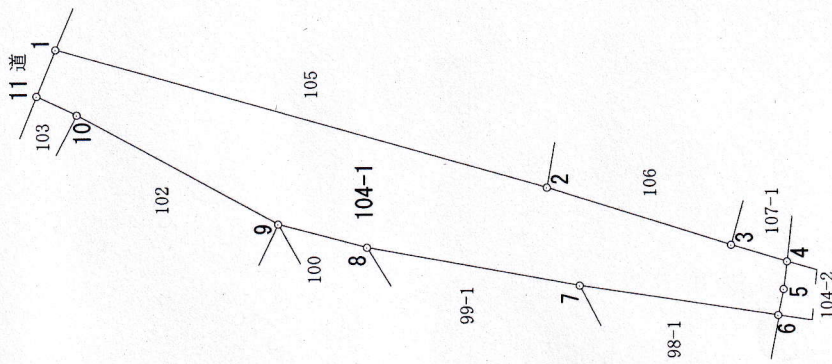
吉海町名 108-1



一 筆 確 認 書

地区	吉海町
字名	名
地番	104-1
登記地目	田
登記地積	1126m <sup>2</sup>

N o	名 称	X	Y	辺長
1	11-16788	126156.285	-42261.151	67.651
2	11-35859	126091.226	-42279.699	25.559
3	11-35860	126066.842	-42287.359	7.707
4	11-35861	126059.457	-42289.563	3.683
5	11-35862	126059.915	-42293.217	3.506
6	11-644	126060.625	-42296.650	26.594
7	11-643	126086.916	-42292.644	28.651
8	11-650	126115.096	-42287.469	12.213
9	11-35857	126126.900	-42284.335	30.330
10	11-35858	126153.510	-42269.782	5.844
11	11-16789	126158.798	-42267.294	6.637
1	11-16788	126156.285	-42261.151	



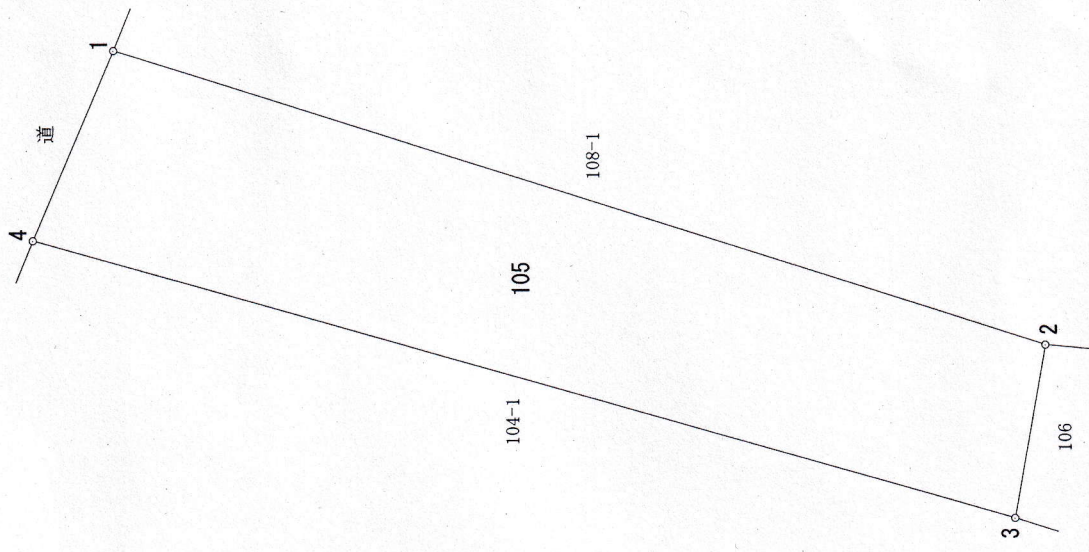
数値は世界測地系に基づく。平成17年1月16日の市町村合併前の朝倉村、玉川町、波方町、大西町、菊間町、吉海町、宮窪町、伯方町、上浦町、犬三島町、関前村の図面と数値についてはあくまで参考である。

隣接地番 98-1, 99-1, 100, 101, 102, 103, 104-2, 105, 106, 107-1, 107-2, 345(道) 縮尺 1/ 1000

一 筆 確 認 書

地区名	吉海町
地名	田
地番	105
登記地目	田
登記地積	827㎡

No	名称	X	Y	辺長
1	11-16787	126150.877	-42248.640	64.772
2	11-35863	126089.160	-42268.298	11.587
3	11-35859	126091.226	-42279.699	67.651
4	11-16788	126156.285	-42261.151	13.630
1	11-16787	126150.877	-42248.640	



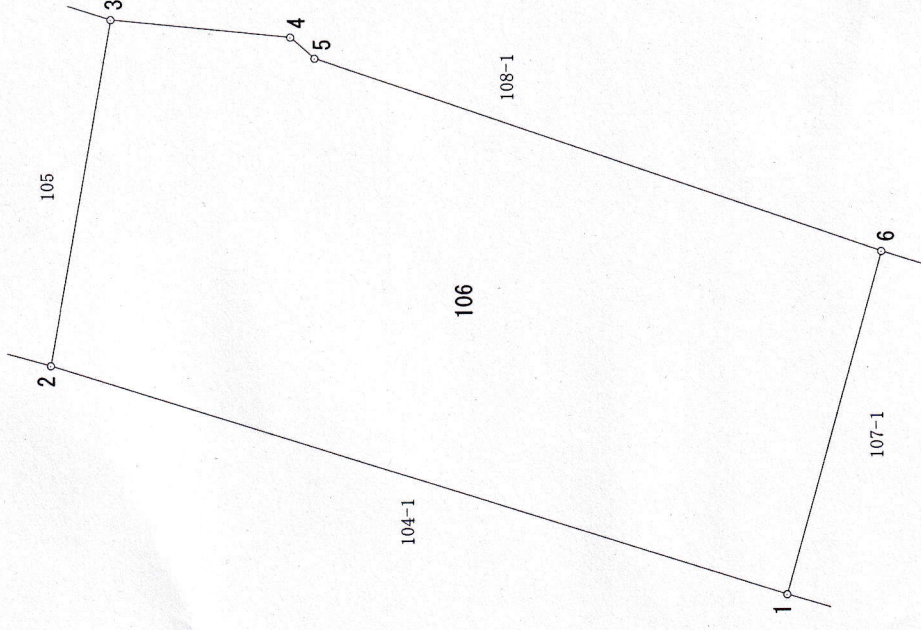
数値は世界測地系に基づく。〔平成17年1月16日の市町村合併前の朝倉村、玉川町、波方町、大西町、菊間町、吉海町、宮窪町、伯方町、上浦町、犬三島町、関前村の図面と数値についてはあくまで参考である。〕

隣接地番 104-1, 106, 108-1, 345(道) 縮尺 1/ 500

# 一 筆 確 認 書

地区	吉海町
字名	名
地番	106
登記地目	田
登記地積	314㎡

N o	名 称	X	Y	辺長
1	11-35860	126066.842	-42287.359	25.559
2	11-35859	126091.226	-42279.699	11.587
3	11-35863	126089.160	-42268.298	5.969
4	11-35864	126083.223	-42268.913	1.056
5	11-35865	126082.430	-42269.611	19.854
6	11-35866	126063.660	-42276.082	11.717
1	11-35860	126066.842	-42287.359	



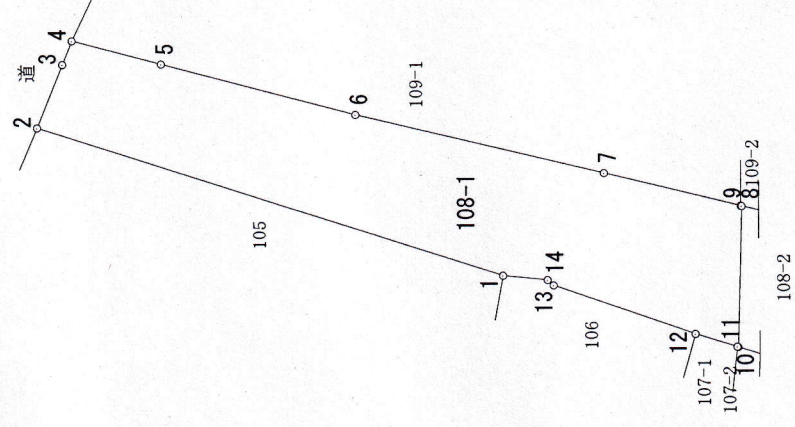
数値は世界測地系に基づく。〔平成17年1月16日の市町村合併前の朝倉村、玉川町、波方町、大西町、菊間町、吉海町、宮窪町、伯方町、上浦町、犬三島町、関前村の図面と数値についてはあくまで参考である。〕

隣接地番 104-1, 105, 107-1, 108-1 縮尺 1/ 250

一 筆 確 認 書

地区	吉海町
字名	名
地番	108-1
登記地目	田
登記地積	1409m <sup>2</sup>

N o	名 称	X	Y	辺長
1	11-35863	126089.160	-42268.298	64.772
2	11-16787	126150.877	-42248.640	8.997
3	11-16786	126147.500	-42240.301	3.388
4	11-16785	126146.228	-42237.161	12.316
5	11-35869	126134.319	-42240.301	26.600
6	11-35870	126108.598	-42247.083	33.795
7	11-35871	126075.716	-42254.886	18.636
8	11-35872	126057.601	-42259.260	0.131
9	11-35873	126057.474	-42259.292	18.551
10	11-35868	126057.954	-42277.837	0.161
11	11-35867	126058.112	-42277.805	5.809
12	11-35866	126063.660	-42276.082	19.854
13	11-35865	126082.430	-42269.611	1.056
14	11-35864	126083.223	-42268.913	5.969
1	11-35863	126089.160	-42268.298	



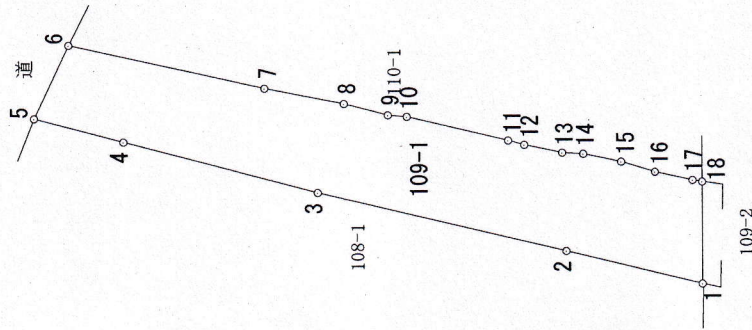
数値は世界測地系に基づく。平成17年1月16日の市町村合併前の朝倉村、玉川町、波方町、大西町、菊間町、吉海町、宮窪町、伯方町、上浦町、犬三島町、関前村の図面と数値についてはあくまで参考である。

隣接地番 105, 106, 107-1, 107-2, 108-2, 109-1, 109-2, 345(道) 縮尺 1/ 1000

一 筆 確 認 書

地区	吉海町
字名	名
地番	109-1
登記地目	田
登記地積	1063㎡

N o	名 称	X	Y	辺長
1	11-35872	126057.601	-42259.260	18.636
2	11-35871	126075.716	-42254.886	33.795
3	11-35870	126108.598	-42247.083	26.600
4	11-35869	126134.319	-42240.301	12.316
5	11-16785	126146.228	-42237.161	10.713
6	11-16784	126141.554	-42227.521	26.615
7	11-35874	126115.579	-42233.323	10.668
8	11-35875	126105.112	-42235.382	6.070
9	11-35876	126099.244	-42236.935	2.482
10	11-35877	126096.769	-42237.126	13.771
11	11-35878	126083.369	-42240.302	2.223
12	11-35879	126081.229	-42240.904	5.123
13	11-35880	126076.215	-42241.955	2.798
14	11-35881	126073.422	-42242.118	5.155
15	11-35882	126068.376	-42243.171	4.710
16	11-35883	126063.870	-42244.541	5.098
17	11-35884	126058.889	-42245.626	1.289
18	11-35885	126057.619	-42245.849	13.411
1	11-35872	126057.601	-42259.260	



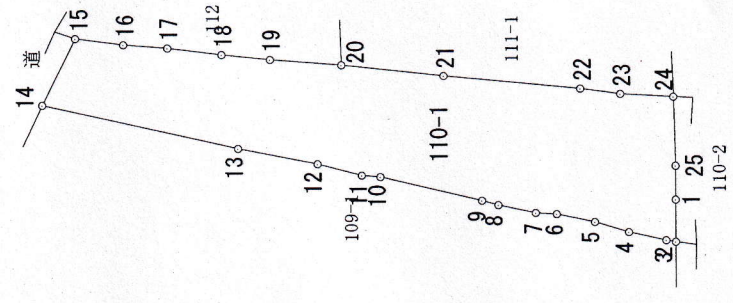
数値は世界測地系に基づく。〔平成17年1月16日の市町村合併前の朝倉村、玉川町、波方町、大西町、菊間町、吉海町、宮窪町、伯方町、上浦町、大三島町、関前村の図面と数値についてはあくまで参考である。〕

隣接地番 108-1, 109-2, 110-1, 110-2, 345(道) 縮尺 1/ 1000

一 筆 確 認 書

地区	吉海町
字名	名
地番	110-1
登記地目	田
登記地積	1153㎡

N o	名 称	X	Y	辺長
1	11-35886	126057.623	-42240.302	5.547
2	11-35885	126057.619	-42245.849	1.289
3	11-35884	126058.889	-42245.626	5.098
4	11-35883	126063.870	-42244.541	4.710
5	11-35882	126068.376	-42243.171	5.155
6	11-35881	126073.422	-42242.118	2.798
7	11-35880	126076.215	-42241.955	5.123
8	11-35879	126081.229	-42240.904	2.223
9	11-35878	126083.369	-42240.302	13.771
10	11-35877	126096.769	-42237.126	2.482
11	11-35876	126099.244	-42236.935	6.070
12	11-35875	126105.112	-42235.382	10.668
13	11-35874	126115.579	-42233.323	26.615
14	11-16784	126141.554	-42227.521	9.831
15	11-16783	126137.137	-42218.738	6.434
16	11-35887	126130.761	-42219.597	5.853
17	11-35888	126124.925	-42220.043	7.226
18	11-35889	126117.758	-42220.963	6.473
19	11-35890	126111.319	-42221.630	9.483
20	11-35891	126101.867	-42222.394	13.595
21	11-35892	126088.355	-42223.892	18.204
22	11-35893	126070.236	-42225.652	5.322
23	11-35894	126064.965	-42226.388	7.090
24	11-35895	126057.886	-42226.779	9.093
25	11-35896	126057.627	-42235.868	4.434
1	11-35886	126057.623	-42240.302	



数値は世界測地系に基づく。平成17年1月16日の市町村合併前の朝倉村、玉川町、波方町、大西町、菊間町、吉海町、  
 (宮窪町、伯方町、上浦町、犬三島町、関前村の図面と数値についてはあくまで参考である。)

隣接地番 109-1, 109-2, 110-2, 111-1, 111-2, 110-1, 112, 345(道) 縮尺 1/ 1000