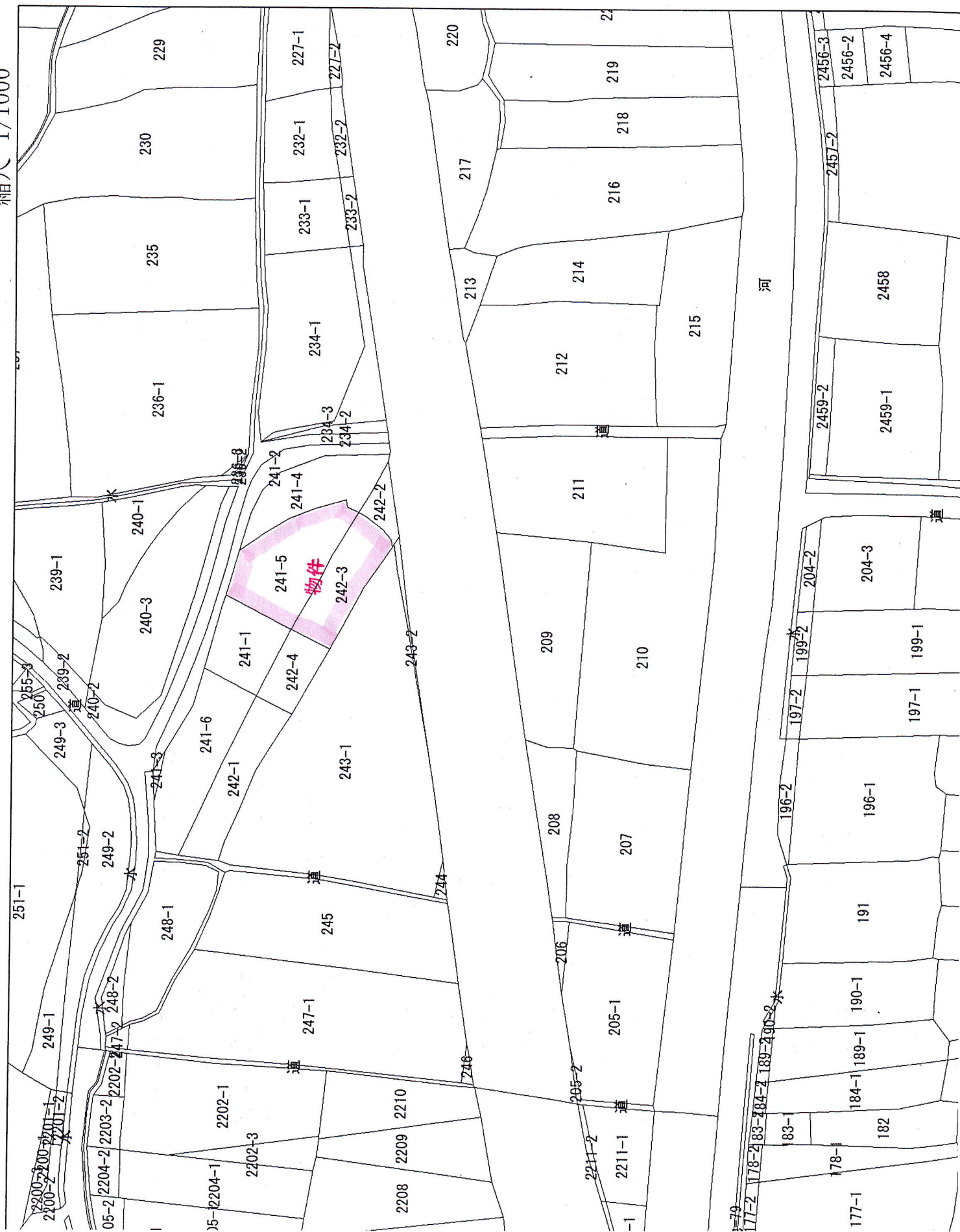


縮尺 1/1000

△所在地△

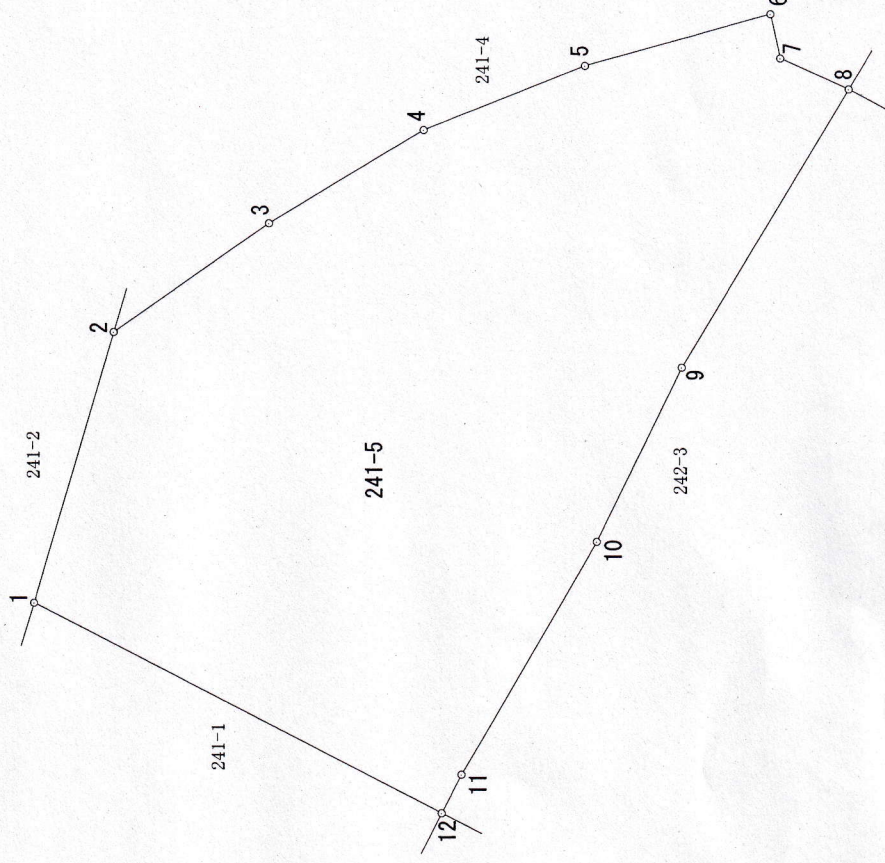
吉海町仁江 207



一 筆 確 認 書

地 区	吉海町
字 名	仁江
地 番	241-5
登記地目	雑種地
登記地積	370㎡

N o	名 称	X	Y	辺長
1	34-23614	127597.403	-41181.561	9.320
2	34-23625	127594.708	-41172.639	6.294
3	34-23634	127589.526	-41169.066	5.992
4	34-23633	127584.377	-41166.001	5.767
5	34-23632	127579.010	-41163.890	6.404
6	34-23631	127572.834	-41162.196	1.497
7	34-23630	127572.523	-41163.660	2.495
8	34-23629	127570.248	-41164.685	10.741
9	34-23635	127575.848	-41173.851	6.405
10	34-23636	127578.683	-41179.594	8.912
11	34-23637	127583.211	-41187.270	1.435
12	34-23615	127583.882	-41188.539	15.215
1	34-23614	127597.403	-41181.561	



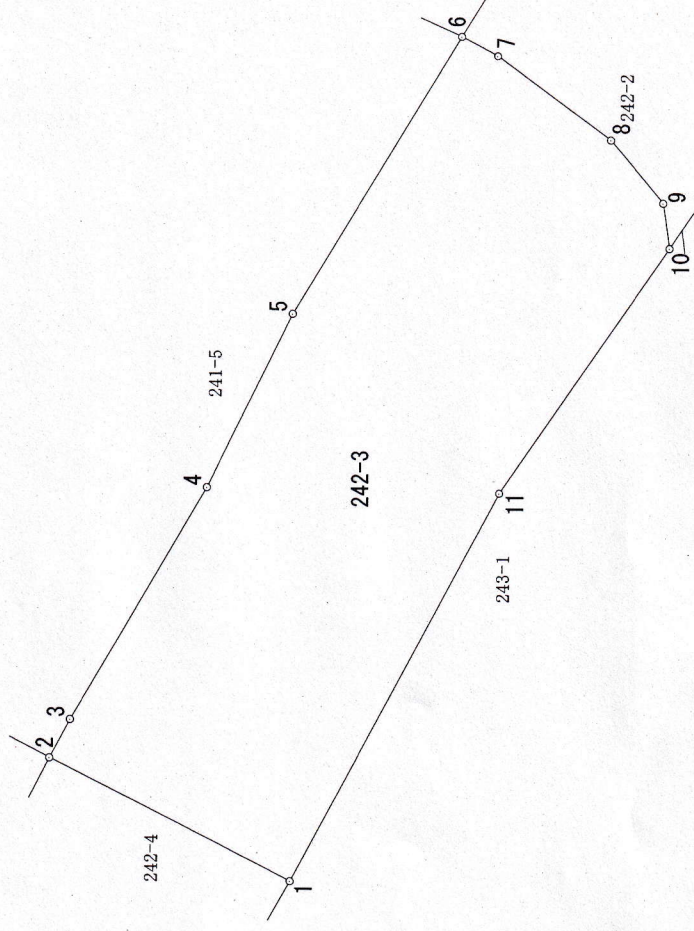
数値は世界測地系に基づく。〔平成17年1月16日の市町村合併前の朝倉村、玉川町、波方町、大西町、菊間町、吉海町、宮窪町、伯方町、上浦町、大三島町、関前村の図面と数値についてはあくまで参考である。〕

隣接地番	241-1, 241-2, 241-4, 242-2, 242-3, 242-4	縮尺	1/ 250
------	--	----	--------

一 筆 確 認 書

地 区	吉海町
字 名	仁江
地 番	242-3
登記地目	雑種地
登記地積	240㎡

N o	名 称	X	Y	辺長
1	34-23650	127575.878	-41192.568	8.961
2	34-23615	127583.882	-41188.539	1.435
3	34-23637	127583.211	-41187.270	8.912
4	34-23636	127578.683	-41179.594	6.405
5	34-23635	127575.848	-41173.851	10.741
6	34-23629	127570.248	-41164.685	1.360
7	34-23649	127569.048	-41165.325	4.653
8	34-23648	127565.293	-41168.072	2.702
9	34-23647	127563.560	-41170.145	1.510
10	34-23646	127563.344	-41171.639	9.877
11	34-23651	127568.971	-41179.756	14.555
1	34-23650	127575.878	-41192.568	



数値は世界測地系に基づく。〔平成17年1月16日の市町村合併前の朝倉村、玉川町、波方町、大西町、菊間町、吉海町、宮窪町、伯方町、上浦町、大三島町、関前村の図面と数値についてはあくまで参考である。〕

隣接地番 241-1, 241-4, 241-5, 242-2, 242-4, 243-1

縮尺 1/ 250