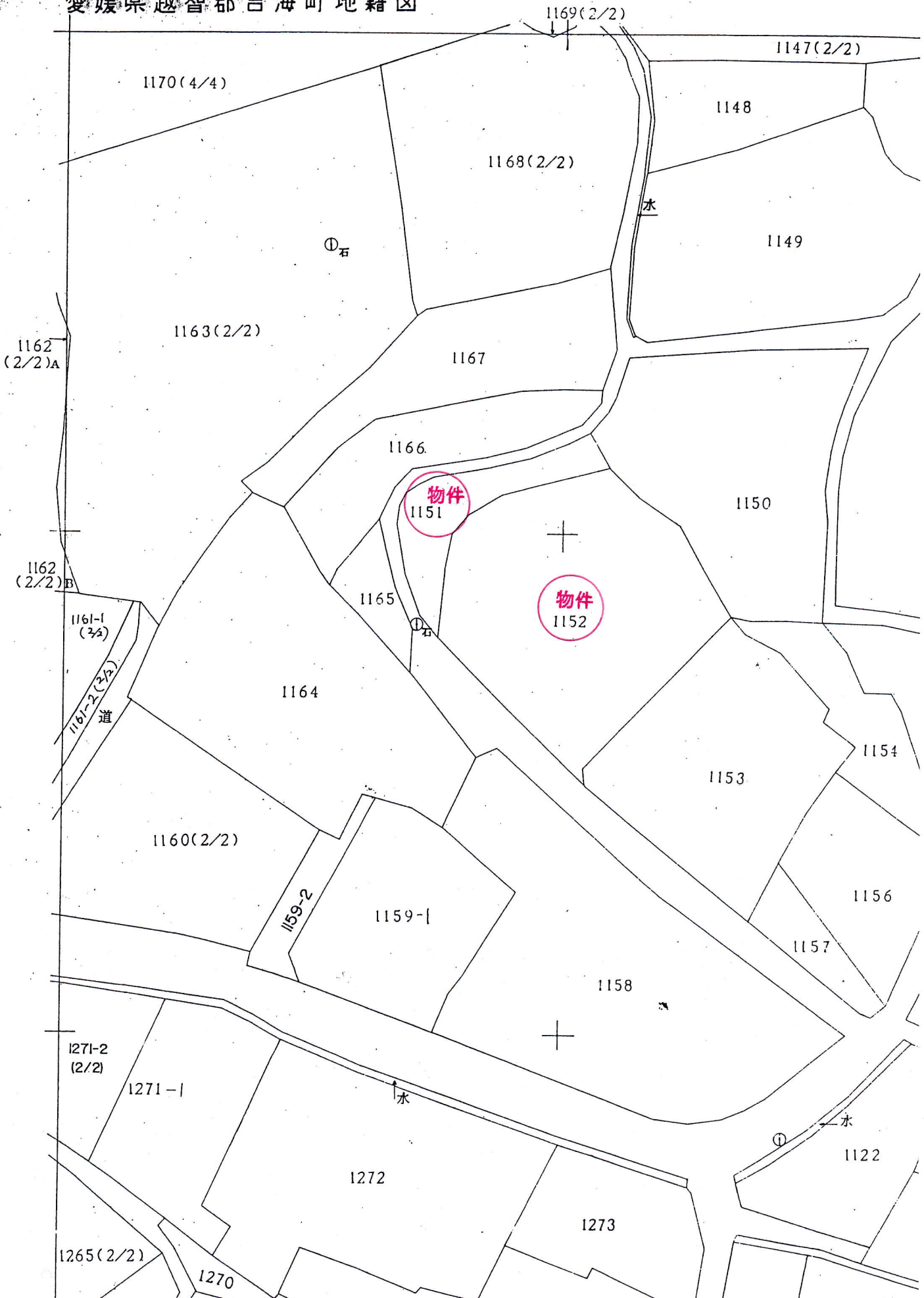


# 法第十七条地図

吉海 Q 51-4

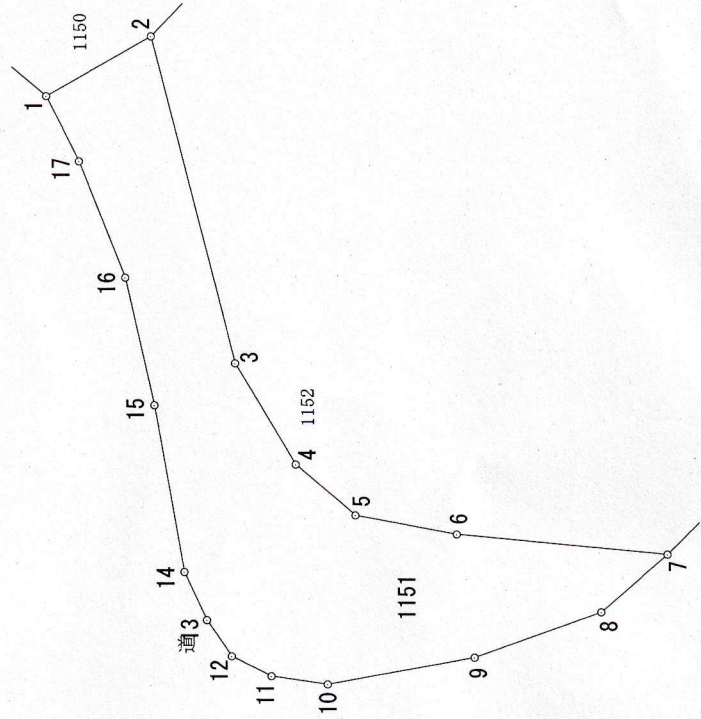
愛媛県越智郡吉海町地籍図



一 筆 確 認 書

|      |      |
|------|------|
| 地区   | 吉海町  |
| 字名   | 名    |
| 地番   | 1151 |
| 登記地目 | 畑    |
| 登記地積 | 115㎡ |

| N o | 名 称      | X          | Y          | 辺長     |
|-----|----------|------------|------------|--------|
| 1   | 11-17563 | 125989.225 | -41987.610 | 3.991  |
| 2   | 11-41430 | 125985.749 | -41985.649 | 11.118 |
| 3   | 11-41431 | 125983.013 | -41996.425 | 3.899  |
| 4   | 11-41432 | 125981.024 | -41999.779 | 2.587  |
| 5   | 11-41433 | 125979.047 | -42001.448 | 3.422  |
| 6   | 11-41434 | 125975.685 | -42002.087 | 7.006  |
| 7   | 11-17574 | 125968.712 | -42002.766 | 2.904  |
| 8   | 11-17573 | 125970.917 | -42004.656 | 4.459  |
| 9   | 11-17572 | 125975.119 | -42006.149 | 4.950  |
| 10  | 11-17571 | 125979.992 | -42007.017 | 1.893  |
| 11  | 11-17570 | 125981.865 | -42006.744 | 1.461  |
| 12  | 11-17569 | 125983.170 | -42006.087 | 1.462  |
| 13  | 11-17568 | 125984.002 | -42004.885 | 1.747  |
| 14  | 11-17567 | 125984.742 | -42003.302 | 5.574  |
| 15  | 11-17566 | 125985.699 | -41997.811 | 4.326  |
| 16  | 11-17565 | 125986.649 | -41993.591 | 4.121  |
| 17  | 11-17564 | 125988.164 | -41989.759 | 2.397  |
| 1   | 11-17563 | 125989.225 | -41987.610 |        |



数値は世界測地系に基づく。平成17年1月16日の市町村合併前の朝倉村、玉川町、波方町、大西町、菊間町、吉海町、宮窪町、伯方町、上浦町、大三島町、関前村の図面と数値についてはあくまで参考である。

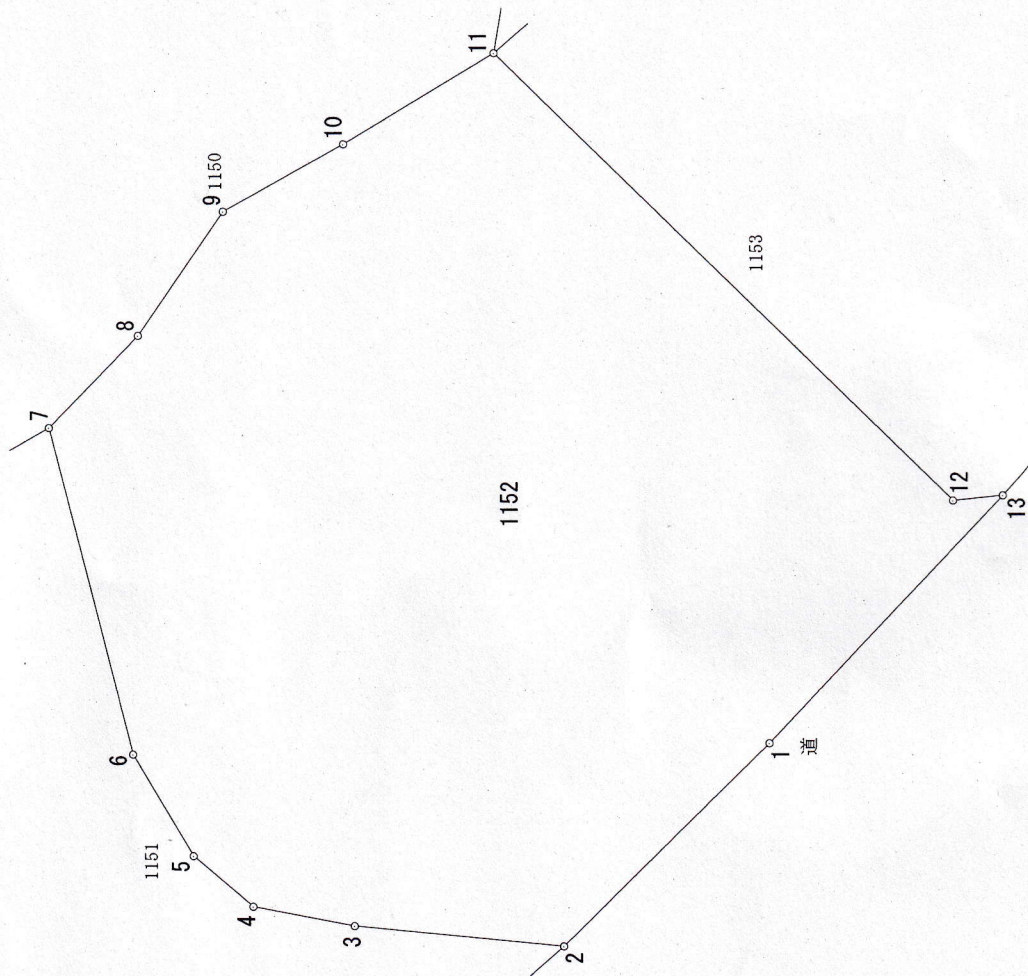
隣接地番 352(道), 1150, 1152 縮尺 1/ 250



# 一 筆 確 認 書

|      |         |
|------|---------|
| 地区   | 吉海町     |
| 字名   | 名       |
| 地番   | 1152    |
| 登記地目 | 宅地      |
| 登記地積 | 561.59㎡ |

| No | 名称       | X          | Y          | 辺長     |  |
|----|----------|------------|------------|--------|--|
|    |          |            |            |        |  |
| 1  | 11-17575 | 125961.884 | -41996.077 | 9.558  |  |
| 2  | 11-17574 | 125968.712 | -42002.766 | 7.006  |  |
| 3  | 11-41434 | 125975.685 | -42002.087 | 3.422  |  |
| 4  | 11-41433 | 125979.047 | -42001.448 | 2.587  |  |
| 5  | 11-41432 | 125981.024 | -41999.779 | 3.899  |  |
| 6  | 11-41431 | 125983.013 | -41996.425 | 11.118 |  |
| 7  | 11-41430 | 125985.749 | -41985.649 | 4.242  |  |
| 8  | 11-41429 | 125982.787 | -41982.613 | 4.965  |  |
| 9  | 11-41428 | 125979.961 | -41978.531 | 4.581  |  |
| 10 | 11-41427 | 125975.953 | -41976.312 | 5.837  |  |
| 11 | 11-41426 | 125970.938 | -41973.326 | 21.173 |  |
| 12 | 11-41435 | 125955.763 | -41988.092 | 1.655  |  |
| 13 | 11-17576 | 125954.117 | -41987.921 | 11.263 |  |
| 1  | 11-17575 | 125961.884 | -41996.077 |        |  |



数値は世界測地系に基づく。〔平成17年1月16日の市町村合併前の朝倉村、玉川町、波方町、大西町、菊間町、吉海町、宮窪町、伯方町、上浦町、大三島町、関前村の図面と数値についてはあくまで参考である。〕

隣接地番 352(道), 1150, 1151, 1153, 1154 縮尺 1/ 250