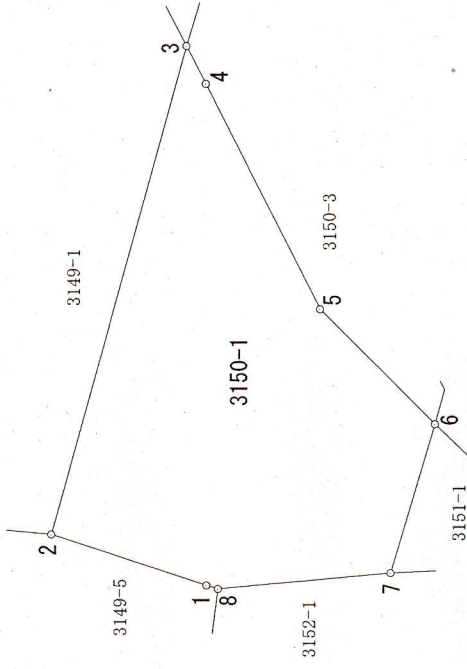


一 筆 確 認 書

地 区	吉海町
字 名	名
地 番	3150-1
登記地目	雑種地
登記地積	124㎡

N o	名 称	X	Y	辺長
1	11-54430	125729.084	-42616.491	5.423
2	11-54422	125734.241	-42614.813	16.702
3	11-54421	125729.718	-42598.735	1.393
4	11-54434	125729.084	-42599.975	8.351
5	11-54435	125725.287	-42607.413	5.380
6	11-54436	125721.482	-42611.217	5.101
7	11-54437	125722.951	-42616.102	5.775
8	11-54431	125728.703	-42616.615	0.401
1	11-54430	125729.084	-42616.491	



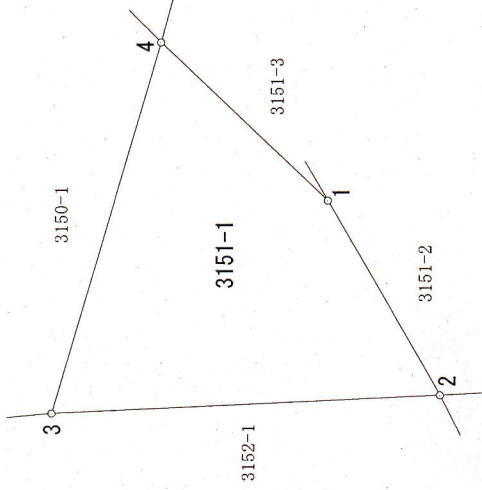
数値は世界測地系に基づく。〔平成17年1月16日の市町村合併前の朝倉村、玉川町、波方町、大西町、菊間町、吉海町、宮窪町、伯方町、上浦町、犬三島町、関前村の図面と数値についてはあくまで参考である。〕

隣接地番 3149-1, 3149-3, 3149-5, 3150-3, 3151-1, 3151-3, 3152-1 縮尺 1/ 250

一 筆 確 認 書

地 区	吉海町
字 名	名
地 番	3151-1
登記地目	宅地
登記地積	12.04㎡

N o	名 称	X	Y	辺長
1	11-54443	125719.261	-42613.308	2.967
2	11-54444	125717.772	-42615.874	5.184
3	11-54437	125722.951	-42616.102	5.101
4	11-54436	125721.482	-42611.217	3.050
1	11-54443	125719.261	-42613.308	



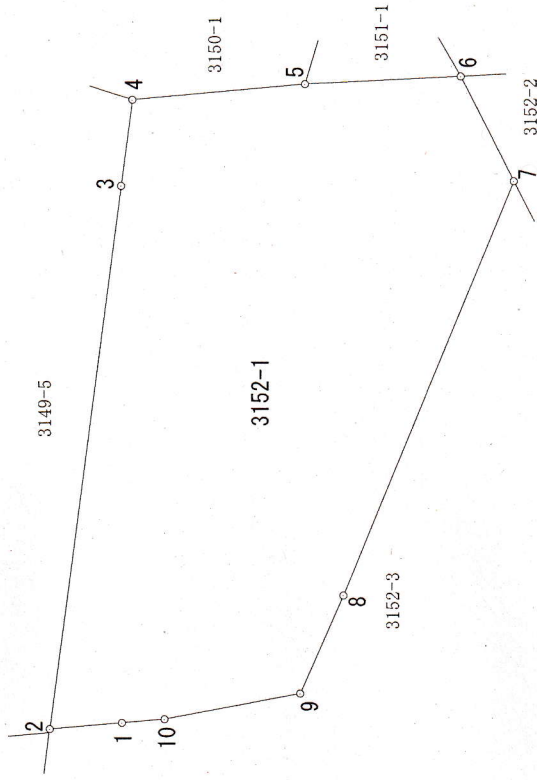
数値は世界測地系に基づく。〔平成17年1月16日の市町村合併前の朝倉村、玉川町、波方町、大西町、菊間町、吉海町、宮窪町、伯方町、上浦町、大三島町、関前村の図面と数値についてはあくまで参考である。〕

隣接地番	3150-1, 3150-3, 3151-2, 3151-3, 3152-1, 3152-2	縮尺	1/ 100
------	--	----	--------

一 筆 確 認 書

地 区	吉海町
字 名	名
地 番	3152-1
登記地目	雑種地
登記地積	228㎡

N o	名 称	X	Y	辺長
1	11-54448	125729.083	-42637.131	2.417
2	11-54433	125731.492	-42637.331	18.046
3	11-54432	125729.084	-42619.446	2.857
4	11-54431	125728.703	-42616.615	5.775
5	11-54437	125722.951	-42616.102	5.184
6	11-54444	125717.772	-42615.874	3.872
7	11-54449	125716.024	-42619.329	14.753
8	11-54450	125721.710	-42632.942	3.540
9	11-54451	125723.140	-42636.180	4.589
10	11-54452	125727.653	-42637.012	1.435
1	11-54448	125729.083	-42637.131	



数値は世界測地系に基づく。〔平成17年1月16日の市町村合併前の朝倉村、玉川町、波方町、大西町、菊間町、吉海町、宮窪町、伯方町、上浦町、大三島町、関前村の図面と数値についてはあくまで参考である。〕

隣接地番	3149-5, 3150-1, 3151-1, 3151-2, 3152-2, 3152-3	縮尺	1/ 250
------	--	----	--------